

## ⑤ 白髯神社 鬼無里日影4951

Shirahigejinja Shrine MAP F-6

本殿は室町時代の建造で、1959(昭和34)年に国の重要文化財に指定。天武天皇が飛鳥時代に鬼無里に遷都を計画した際、鬼門の守護神として創設されたといわれています。祭神は猿田彦命、大物主命、迦具土命、大山祇命。「おみくじ」の言葉がグッとくるの噂です。



## ⑥ 松島大日堂 鬼無里松原13055-1

Matsushimadainichido Temple MAP F-5

大日如来は目や耳の仏様で、未年・申年生まれ守護尊でもあります。1826(文政9)年建立のお堂は市指定有形文化財。集落を見渡す眺望よし。



## ⑦ 正福寺 鬼無里日影5894

Shofukuji Temple MAP F-5

江戸時代に安曇野から来た僧侶が「大明山正福寺」と名付けました。旧日影村役場・学校跡でもあり、すぐ近くには筆塚が残っています。



## ⑧ 春日神社 鬼無里日影6819

Kasugajinja Shrine MAP E-5

飛鳥時代、天武天皇が遷都の候補地検分のために派遣した三野王が創建したと伝わっています。1790(寛政2)年再建の本殿は市指定有形文化財。



## ⑨ 加茂神社 鬼無里14232

Kamojinja Shrine MAP E-4

865(貞観7)年創立と伝えられ、1787(天明7)年再建の本殿は市指定有形文化財。樹齢六百年の杉と樹齢四百年のねずこの木は存在感があります。



## ⑩ 内裏屋敷跡 鬼無里日影10126-1

The Site of Daiiryashiki MAP D-4

鬼女紅葉の住居があったと伝わる場所。供養塔、東屋、案内板が設置され、近くには館武士という、宮殿警護に関係した地名が残っています。



## ⑪ 月夜の陵 鬼無里日影10126-1

Tsukiyonohaka Grave MAP D-4

天武天皇遷都の検地使者だった皇族の墳墓説と、鬼女紅葉の腰元だった月夜の墓との説があります。詩碑は詩人の田中冬二が伝承を知り作ったもの。



## 鬼無里フットパス

KINASA  
footpath

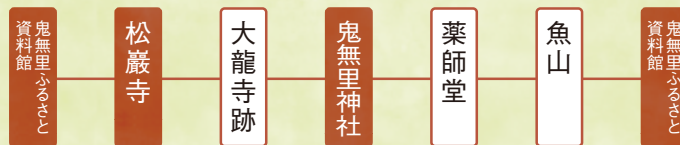
畑仕事をする人たちが、軒先に吊るされた野菜、積み上げられた薪、道端の草花など、ディープな里山・鬼無里を知るにはうってつけの散歩コースです。



## 鬼無里の町がどコース

歩行距離約4.3km | 所要1.5-2時間 MAP G-5

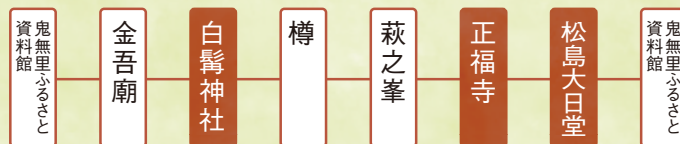
松巖寺や鬼無里神社を巡り、周辺に映画館や雑貨店等がにぎやかに並んでいた頃の町の面影を探し歩くコース。谷あいから見られる変化に富んだ景色も見どころです。



## しらひの杜コース

歩行距離約8km | 所要2-3時間 MAP F-5,6

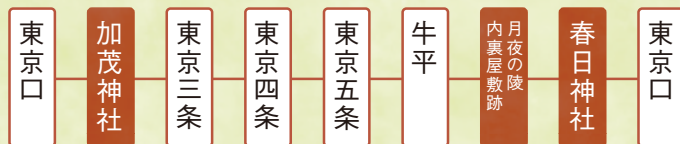
裾花川両岸に広がる集落、田畑を一望し、棚田風景を楽しむコース。一夜山、西岳連峰が見える絶景ポイントも多く、国重要文化財の白髯神社周辺では初夏にホテルが見られます。



## 谷の都コース

歩行距離約4km | 所要1.5-2時間 MAP E-5

鬼女紅葉が暮らしたと言われ、いまでも東京、西京、二条、三条など京にまつわる地名が残る地。高台から虫倉山や一夜山、集落に残る古民家や田畑を眺めてみましょう。



フットパスとは 地域に昔からあるありのままの風景を楽しみながら歩く=foot=小径(こみち)=path=のことです。各コースのくわしい地図がありますのでご利用ください。

